



شرح درس المغرب العربي عناصر الوحدة والتنوع

اليوم سوف نقدم لكم شرح لأول دروس الجغرافيا للسنة الثالثة اعدادي الدورة الأولى ، وهو درس المغرب العربي عناصر الوحدة ، www.jami3dorosmaroc.com مرحبا بكم اعزائي في موقع والتنوع الاجتماعيات للثالثة اعدادي

لقد تم الاعتماد في هذا الشرح على معطيات المقررات الدراسية المعمول بها، وهي كتاب منار الاجتماعيات الثالثة اعدادي و التجديد في الاجتماعيات للثالثة اعدادي، و ذلك لنساعد الجميع على تحضير درس المغرب العربي عناصر الوحدة والتنوع

مقدمة

يقع المغرب العربي شمال أفريقيا ويضم كل من المغرب و الجزائر و تونس و ليبيا و موريتانيا ، و يشكل على الخريطة وحدة جغرافية ذات خاصيات متنوعة و مشتركة اذا ما هي عناصر الوحدة الطبيعية و البشرية بالمغرب العربي؟ و ما التنوع الذي يميز العناصر الطبيعية و الأنشطة البشرية بالمغرب العربي؟

ما هي عناصر الوحدة الطبيعية بالمغرب العربي ؟

تتجلى عناصر الوحدة الطبيعية بالمغرب العربي في الخصائص المشتركة للمجال البنيوي وتشابه كمية التساقطات المطرية للدول المغاربية، كما يلي

الخصائص المشتركة للمجالات البنيوية لبلدان المغرب العربي

تتوفر بلدان المغرب العربي على خصائص مشتركة في مجالها البنيوي ، وهي

1. المجال الريفي : يوجد في الشمال و يتكون من طبقات رسوبية صخرية (صخور الكلس و الصلصال و الحث) ، تنتمي إلى الزمن الجيولوجي الثاني و طبقات ملتوية تنتمي إلى الزمن الجيولوجي الثالث
2. المجال الاطلسي : يوجد في الوسط و يتكون من طبقات رسوبية (صخور الكلس و الصلصال) ، تنتمي إلى الزمن الجيولوجي الثاني و طبقات التوائية تتكون من كلس و صلصال و حث تنتمي إلى الزمن الجيولوجي الثالث
3. المجال الصحراوي : يوجد في الجنوب و يتكون من طبقات رسوبية (كلس و صلصال) و تنتمي إلى الزمن الجيولوجي الثاني ، و طبقات التوائية (كالكوارتزيت و شست) التي تنتمي إلى الزمن الجيولوجي الثالث، وهي تشمل جزء كبير من مساحة المغرب و الجزائر و تونس و جل الأراضي الليبية و الموريتانية

ما هو المجال البنيوي السائد بالمغرب العربي؟

المجال البنيوي السائد بدول المغرب العربي هو المجال الصحراوي ، لاحظ الخريطة التالية

خريطة المجالات البنيوية في المغرب العربي

المصدر موقع www.jami3dorosmaroc.com

لمزيد من شروحات و ملخصات و تمارين و فروض الثالثة اعدادي زوروا

<https://www.jami3dorosmaroc.com/2020/09/3eme-an.html>



خريطة المجالات البنيوية في المغرب العربي

الخاصية المطرية المشتركة بين بلدان المغرب العربي

تشارك بعض المناطق من دول المغرب الكبير (المغرب العربي) في كمية التساقطات المطرية و المناخية. لاحظ الجدول التالي

جدول التساقطات المطرية لدول المغرب العربي

التساقطات	المغرب	الجزائر	تونس	ليبيا	موريتانيا
أقل من 100م/سنة	المجال الصحراوي	المجال الصحراوي	المجال الصحراوي	المجال الصحراوي	المجال الصحراوي
بين 100م و 200م	المجال الأطلسي	المجال الأطلسي	المجال الأطلسي	الشمال	جنوب المجال الصحراوي مباشرة
أكثر من 200م	المجال الريفي	المجال الريفي	المجال الريفي	الشمال طرابلس و بنغازي	الجنوب على الحدود مع السنغال و مالي

جدول التساقطات المطرية لدراس المغرب العربي عناصر الوحدة و التنوع

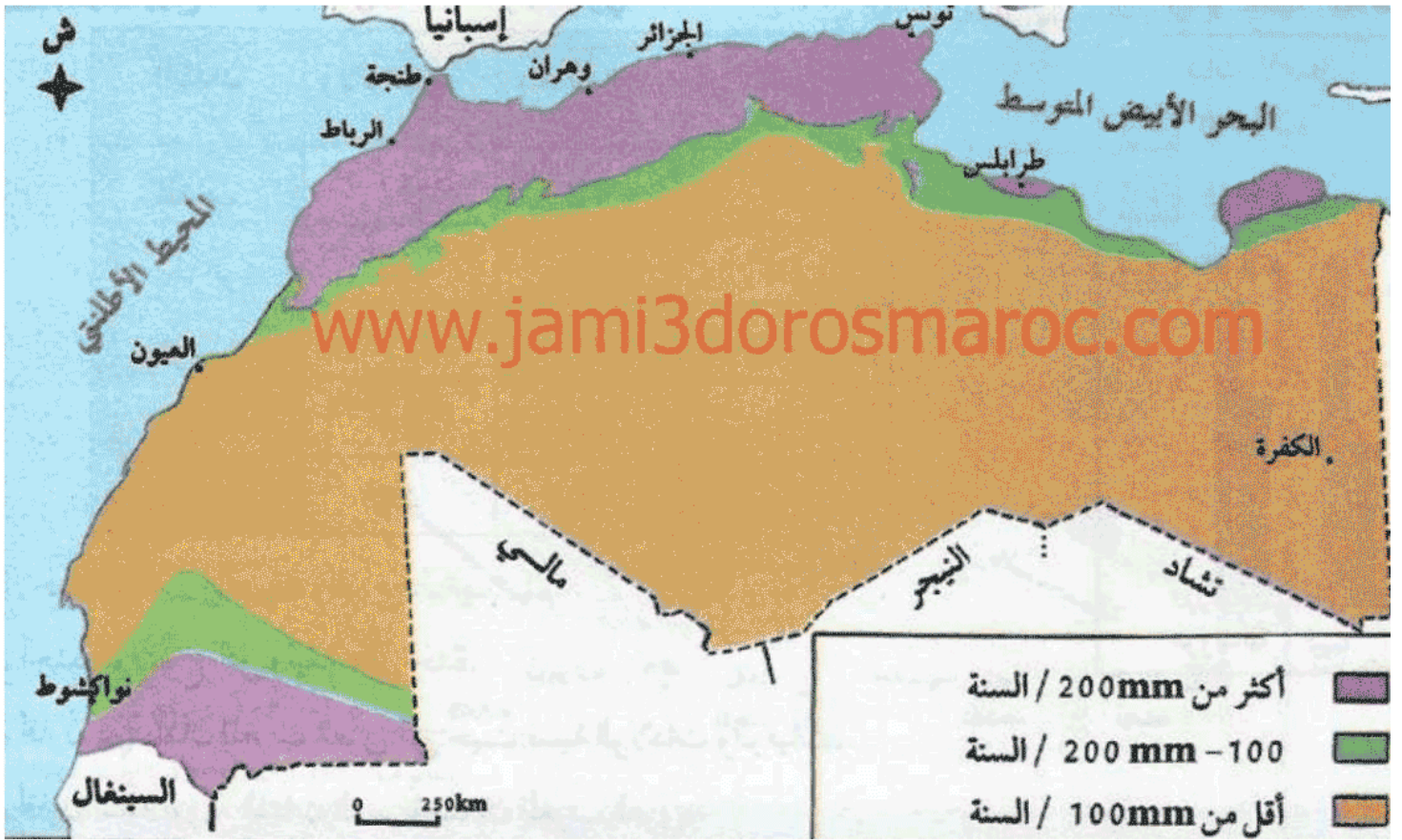
- للسنة 100mm تعرف المناطق الصحراوية بالمغرب العربي نسبة تساقطات مطرية تقل عن 100
- للسنة 200mm بينما تعرف المناطق الأطلسية بالمغرب و الجزائر و تونس و شمال ليبيا و وسط موريتانيا، نسبة تساقطات تتراوح بين 100 و 200
- للسنة 200mm أما المناطق الريفية لكل من المغرب و الجزائر و تونس و شمال ليبيا و جنوب موريتانيا ، تتجاوز فيها التساقطات المطرية 200

خريطة التساقطات المطرية في المغرب العربي

المصدر موقع www.jami3dorosmaroc.com

لمزيد من شروحات و ملخصات و تمارين و فروض الثالثة إعدادي زوروا

<https://www.jami3dorosmaroc.com/2020/09/3eme-an.html>



خريطة التساقطات المطرية في المغرب العربي

ما هي عناصر الوحدة البشرية بالمغرب العربي ؟

تتجلى عناصر الوحدة البشرية بالمغرب العربي في تقارب نسب التوزيع المجالي للسكان و النمو السكاني و البنية العمرية الشابة بين البلدان المغربية، كما يلي

التوزيع المجالي لسكان المغرب العربي

تتشارك معظم دول المغرب العربي في توزيع السكان في المغرب العربي و الكثافة السكانية به، حيث نجد أن المجال الريفي و بعض المناطق في المجال الأطلسي لكل من المغرب و الجزائر و تونس تعرف أكثر من 100 نسمة في كل 100 km².

جدول يوضح التوزيع المجالي لسكان المغرب العربي

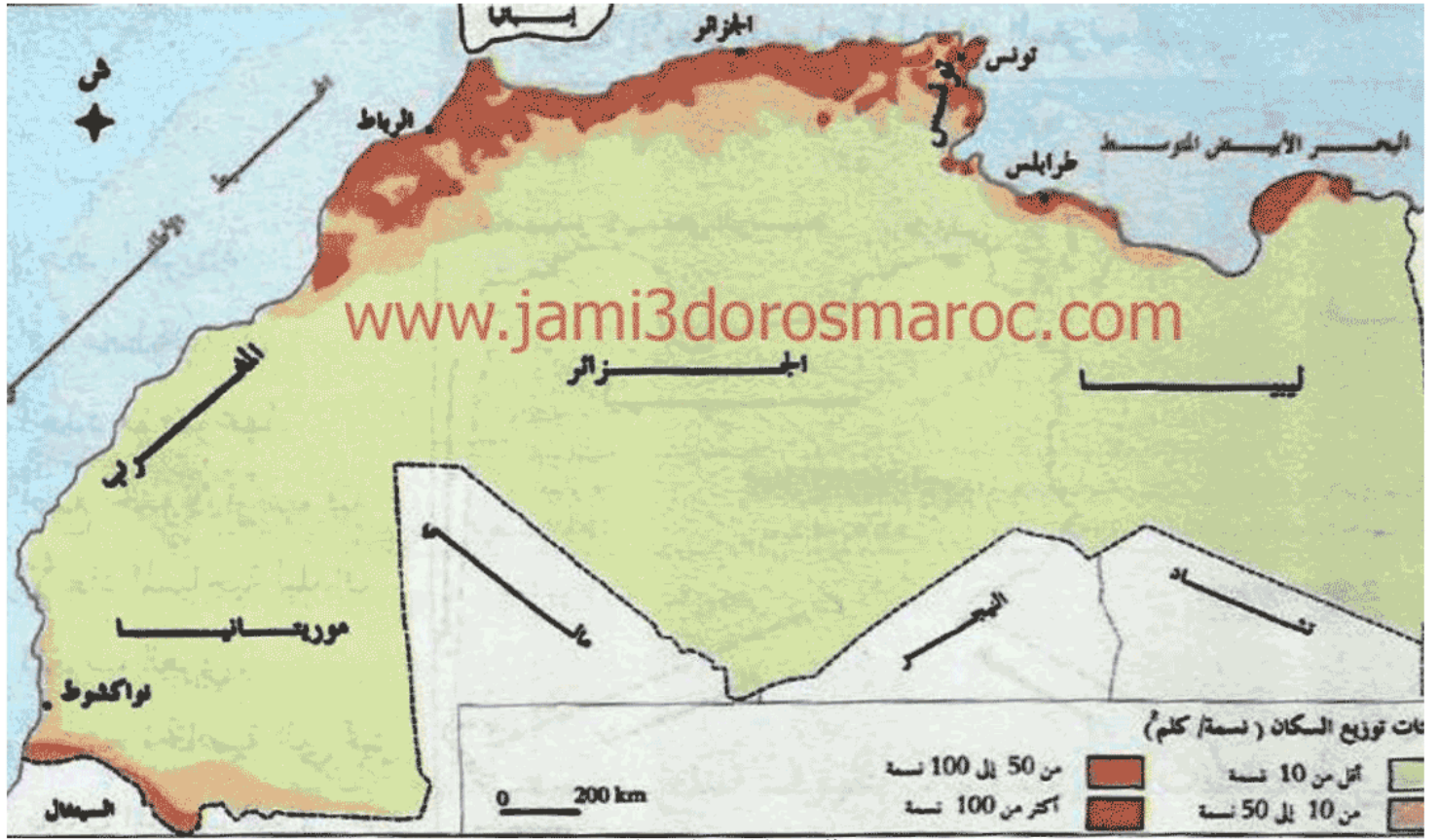
الكثافة السكانية	المغرب	الجزائر	تونس	ليبيا	موريتانيا
أكثر من 100 نسمة	المجال الريفي وبعض المناطق في المجال الأطلسي والسواحل الغربية	المجال الريفي وبعض المناطق في المجال الأطلسي	المجال الريفي وبعض المناطق في المجال الأطلسي	بعض المناطق الساحلية الشمالية خاصة العاصمة طرابلس و بنغازي	لا تتوفر على مناطق من هذه الفئة
من 50 نسمة إلى 100 نسمة	المجال الأطلسي	المجال الأطلسي	المجال الأطلسي	بعض المناطق الساحلية	أقصى الجنوب على الحدود مع السنغال
من 10 إلى 50 نسمة	جنوب المجال الأطلسي	جنوب المجال الأطلسي	جنوب المجال الأطلسي	بعض المناطق الشمالية	في الجنوب على الحدود مع مالي و السنغال والسواحل
من 10 نسمة	المجال الصحراوي	المجال الصحراوي	المجال الصحراوي	المجال الصحراوي	المجال الصحراوي

توزيع الكثافة السكانية على بلدان المغرب العربي

المصدر موقع www.jami3dorosmaroc.com

لمزيد من شروحات و ملخصات و تمارين و فروض الثالثة إعدادي زوروا

<https://www.jami3dorosmaroc.com/2020/09/3eme-an.html>



خريطة توزيع السكان في المغرب العربي

من خلال هذا الجدول و الخريطة نستنتج أن الكثافة السكانية لبلدان المغرب العربي تتكثف في المناطق التي تعرف أكبر كمية من التساقطات المطرية ، أي كلما ارتفعت نسبة التساقطات ارتفع معها عدد السكان وهذا طبيعي لتوفر ظروف العيش و الفلاحة بالإضافة إلى فرص العمل

النمو السكاني و البنية العمرية لبلدان المغرب العربي

هذا الجدول يوضح نمو ساكنة المغرب العربي لسنة 2012م النسبة بالألف

البلدان	ولادات %/100	وفيات %/100	نمو سكاني %/100
المغرب	22	12	10
الجزائر	26	12	14
تونس	19	9	10
ليبيا	24	16	8
موريتانيا	44	30	14

النمو السكاني و البنية العمرية لبلدان المغرب العربي

نلاحظ أن كل من موريتانيا و الجزائر تتوفر على أكبر نسبة نمو سكاني ، عكس ليبيا التي تعرف أصغر نسبة نمو ، كما أن هناك تطابق واضح في نسبة النمو السكاني بالنسبة للمغرب و تونس

توزيع سكان المغرب العربي حسب الفئات العمرية

يوضح الجدول التالي نسب الفئات العمرية بالمغرب العربي لسنة 2011

البلدان	الفئة العمرية 0 إلى 14 سنة	15 إلى 64 سنة	أكثر من 65 سنة
المغرب	28%	65 %	5 %
الجزائر	26%	70 %	5 %
تونس	25 %	71 %	4 %
ليبيا	30 %	65 %	3 %
موريتانيا	40 %	60 %	2%

توزيع سكان المغرب العربي حسب الفئات العمرية

- % يتوفر كل من المغرب و الجزائر و تونس و ليبيا على نسب متقاربة للفئة العمرية التي تتراوح بين 0 و 14 بينما تتوفر موريتانيا على أكبر نسبة تصل لـ 40%
- % يتوفر كل من المغرب و ليبيا و موريتانيا على نسب متقاربة للفئة العمرية من 15 إلى 64 سنة تتراوح بين 60% و 65% ، بينما تتوفر الجزائر و موريتانيا على أعلى نسبة تتراوح بين 70% و 71 %
- تتوفر معظم دول المغرب العربي على نسب متقاربة فيما يخص الفئة العمرية الأكثر من 65 سنة

نستنتج أن دول المغرب العربي تتوفر فئات عمرية متقاربة غالبيتها من الشباب القادرين على العمل

تباين مساحات بلدان المغرب العربي

لاحظ الجدول التالي، بينما تتوفر تونس على أصغر مساحة تقدر بـ 164150 km² يوجد تباين واضح في مساحات دول المغرب العربي، حيث تحتل الجزائر أكبر مساحة تقدر بـ 238100

الدول	الجزائر	ليبيا	موريتانيا	المغرب	تونس
المساحة بـ كلم ²	2.381.000	1.760.000	1.030.000	710.850	164.150

مساحات بلدان المغرب العربي

خريطة الأبعاد المساحية لبلدان المغرب العربي



خريطة الأبعاد المساحية لبلدان المغرب العربي

تنوع العناصر الطبيعية بالمغرب العربي

: تتكون بلدان المغرب العربي من عناصر طبيعية و تضاريس متنوعة و مشتركة ، هي :

- الجبال : تتمركز على طول المجال الريفي والأطلسي في المغرب ، الجزائر و تونس بالنسبة لليبيا شبه معدومة باستثناء كتلة في الجنوب أما موريتانيا لا تتوفر على جبال
- السهول : تغطي المناطق الساحلية وبعض المناطق الوسطى في كل الدول
- الهضاب : تتوسط المجال الريفي و المجال الأطلسي في المغرب الجزائر و تونس وتتعدم في ليبيا و موريتانيا
- الحمادات : تغطي معظم المجال الصحراوي وتحتل أكبر مساحة
- العروق : تتخلل المجال الصحراوي
- (شواطئ : شواطئ تحيط بالمغرب العربي من موريتانيا إلى ليبيا وتختلف في المسافات (أكبرها في المغرب

خريطة تنوع العناصر الطبيعية بالمغرب العربي

المصدر موقع www.jami3dorosmaroc.com

لمزيد من شروحات و ملخصات و تمارين و فروض الثالثة إعدادي زوروا

<https://www.jami3dorosmaroc.com/2020/09/3eme-an.html>



خريطة تنوع العناصر الطبيعية بالمغرب العربي

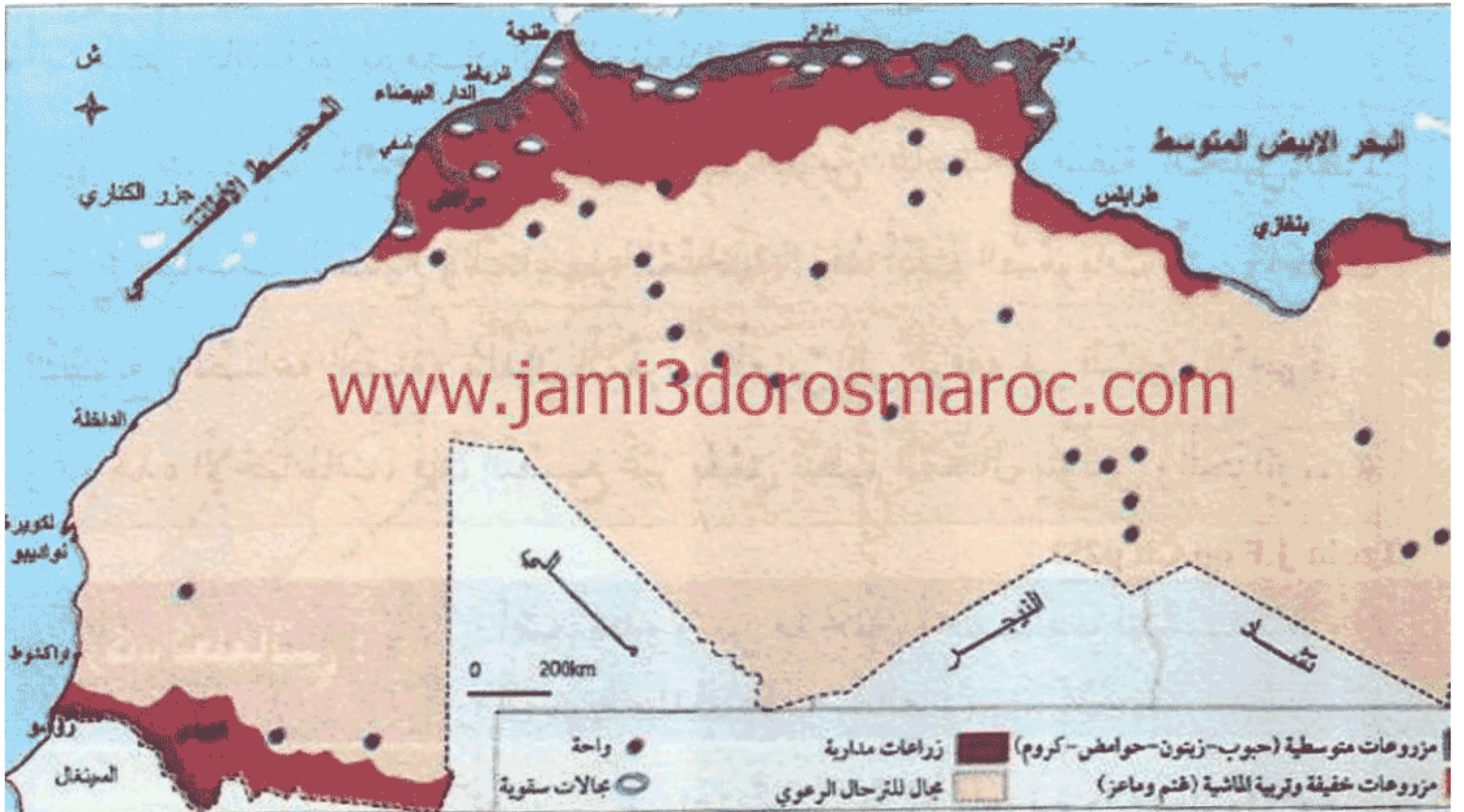
تنوع الأنشطة البشرية بالمغرب العربي

تعتمد دول المغرب العربي على نشاط فلاحي يرتكز أساسا على الزراعة وتربية المواشي وتتوزع على 3 مناطق، كما يلي:

1. المجال الريفي : تسود فيها المزروعات المتوسطة (حبوب-زيتون-حوامض-كروم)
2. المجال الأطلسي : تسود فيه المزروعات الخفيفة وتربية المواشي وفلاحة سقوية
3. المجال الصحراوي : الرعي وفلاحة الواحات

أما بالنسبة لموريتانيا فتقوم بمزروعات خفيفة وتربية المواشي في و مزروعات مدارية في الجنوب، لاحظ الخريطة التالية

خريطة المجال الفلاحي بالمغرب العربي



خريطة المجال الفلاحي بالمغرب العربي

تنوع مصادر الطاقة و المعادن بدول المغرب العربي

تتوفر دول المغرب العربي على عناصر متنوعة و مختلفة من مصادر الطاقة و المعادن

فدولة موريتانيا تتوفر على أكبر احتياطي من معدن الحديد
أما المغرب فيتوفر على كمية كبيرة من الفسفاط
أما الجزائر و ليبيا يتوفرهم على كميات كبيرة من البترول

فيما يلي جدول يوضح أهم مصادر الطاقة و المعادن لدول المغرب العربي

مصادر الطاقة و المعادن	المغرب	الجزائر	تونس	ليبيا	موريتانيا
البترول	لا	نعم	نعم	نعم	لا
الغاز	لا	نعم	نعم	لنعم	لا
الفسفاط	نعم	نعم	نعم	لا	لا
الحديد	نعم	نعم	نعم	نعم	نعم
الفحم	نعم	لا	لا	لا	لا

مصادر الطاقة و المعادن على دول المغرب العربي

الصناعة بدول المغرب العربي

تتنوع الصناعات التي تقوم بها دول المغرب العربي و تختلف من دولة لأخرى، و ذلك نظرا لطبيعة البلد المصنع و مصادره الطاقية و المعدنية ، فمثلا دولة المغرب لا تقوم بالصناعات البتروكيمياوية عكس الجزائر و ذلك اتوفرها على المادة الخام، فيما يلي جدول توضيحي

	المغرب	الجزائر	تونس	ليبيا	موريتانيا
صناعات كيمياوية بترولية	لا	نعم	لا	نعم	لا
صناعات كيمياوية فسفاطية	نعم	لا	نعم	لا	لا
تعدين	نعم	نعم	لا	لا	لا
قطب صناعي	نعم	نعم	نعم	نعم	لا
مراكز صناعية	نعم	نعم	نعم	نعم	لا
أنبوب بترول	لا	نعم	نعم	نعم	لا
أنبوب غاز	نعم	نعم	نعم	لا	لا

الصناعة بدول المغرب العربي

ما هي أهم الأقطاب الصناعية بالمغرب العربي؟

أهم الأقطاب الصناعية بالمغرب العربي تتواجد بكل من المغرب و الجزائر و تونس و ليبيا على أهم الأقطاب الصناعية بالمغرب الكبير و ذلك نظرا لتوفرهم على المصادر المعدنية و الطاقية ، عكس دولة موريتانيا التي لا تتوفر على أقطاب صناعية

نستنتج أن الموارد الطبيعية تؤثر بشكل مباشر على نوع الصناعة لكل بلد، كما يساهم تنوع هذه الموارد و اختلافها من دولة لأخرى في خلق وحدة متكامل

المصدر موقع www.jami3dorosmaroc.com

لمزيد من شروحات و ملخصات و تمارين و فروض الثالثة إعدادي زوروا

<https://www.jami3dorosmaroc.com/2020/09/3eme-an.html>